naše značka
5002676670

vyřizuje
Jana Duchková

datum
22.09.2022

Vodohospodářský podnik a.s.
Pražská 87/14
30100 Plzeň

Věc:
Lom u Tachova, Bíletín, Vilémov - odkanalizování na ČOV Tachov

K.ú. - p.č.: Tachov , Vítkov u Tachova , Lom u Tachova

Stavebník: Vodohospodářské sdružení obcí západních Čech , Studentská 328/64 , 36007 Karlovy Vary

Účel stanoviska: Povolení stavby - stavební režim (ÚR+SP)

GasNet, s.r.o., jako provozovatel distribuční soustavy (PDS) a technické infrastruktury, zastoupený GasNet Služby, s.r.o., vydává toto stanovisko:

V ZÁJMOVÉM ÚZEMÍ STAVBY SE NACHÁZÍ TATO PLYNÁRENSKÁ ZAŘÍZENÍ A PLYNOVODNÍ PŘÍPOJKY:

VTL plynovod DN 150 OCEL
STL plynovod PE d 63

Na základě předložené situace byl předán informační zákres (poskytnutý zákres sítí je pouze ORIENTAČNÍ).

Stanovisko odboru EPZ - STL a NTL (Jana Duchková):

Pro realizaci stavby stanovujeme tyto podmínky:

Upozorňujeme, že Vámi vyznačené zájmové území neodpovídá rozsahu stavby v předložené projektové dokumentaci. Vytýčení PZ se vztahuje pouze na vámi zakreslené zájmové území.

- před zahájením stavby bude provedeno vytýčení PZ

- Křížení a souběh zemních (silových) kabelů s STL plynárenským zařízením (dále jen PZ) musí být v souladu s ČSN 73 6005, tab. 1 a 2.
- nejmenší svislá vzdálenost při křížení zemních (silových) kabelů, včetně chrániček zemních(silových)kabelů, s STL PZ bude min. 100 mm – silový kabel do 1kV, 200mm – silový kabel do 10kV,35kV, 700mm – silový kabel do 220kV, za předpokladu umístění kabelů do chrániček dle ČSN 73 6005
- nejmenší vodorovná vzdálenost při souběhu zemních (silových)kabelů, včetně chrániček zemních (silových) kabelů, s STL PZ bude min. 600 mm
- Úhel křížení PZ se zemním (silovým)vedením bude 90°, nelze-li tento úhel v odůvodněných případech dodržet, může být úhel křížení menší, nejméně však 60°.

POŽADUJEME PŘI KŘÍŽENÍ ZEMNÍCH KABELŮ S PZ UMÍSTĚNÍ TĚCHTO KABELŮ DO CHRÁNIČEK PŘESAHUJÍCÍ PZ NA KAŽDOU STRANU O 1 000mm.

V případě křížení zemnící sítě s plynovodní sítí požadujeme provést následující opatření:
- křížení bude kolmé nebo pod úhlem max. 60°.
- při křížení zemnících pásků a plynovým potrubím PE bude realizována požární přepážka, která bude tvořena z betonové dlaždice 0,5x0,5x0,05m, která místo křížení přesáhne na každou stranu o 0,2m.
- páska uzemnění bude uložena v místě křížení s PZ na betonovou dlaždici
- uvedená opatření slouží k zamezení případných tepelných vlivů od uzemňovací pásky (zemnící sítě) na PZ

- Při křížení PZ z materiálu PE bude provedena kontrola funkčnosti signalizačního vodiče.
- Pokud realizace stavby vyvolá výškovou nebo směrovou úpravu trasy PZ, bude toto posuzováno jako přeložka. Náklady budou hrazeny investorem stavby.

- Při zemních,stavebních pracích musí být zabezpečeno PZ proti poškození.
- Zemní , stavební práce v prostoru ochranného pásma PZ (1m na každou stranu od obrysu PZ) budou prováděny výhradně ručním způsobem a s maximální opatrností, nesmí dojít k poškození PZ.
- Veškeré stavební práce musí být vykonávány tak, aby v žádném případě nenarušily bezpečný provoz PZ.

Stanovisko odboru EPZ - VTL (Jiří Jetelina):

K Vašemu požadavku sdělujeme, že ve Vašem zájmovém území (dle předložené situace) prochází vysokotlaký (dále jen VTL) plynovod DN 150.

Styk Vašeho zařízení s VTL plynovody je nutno řešit s ohledem na zákon číslo 458/2000 Sb. (energetický zákon), ČSN EN 1594 a TPG 702 04 (Technická pravidla Gas).

- ochranné pásmo VTL plynovodu je 4 m na oběstrany od plynovodu;
- bezpečnostní pásmo VTL plynovodu DN 150 je 20 m na obě strany od plynovodu;

Informace o poskytnutí polohystávajících plynárenských zařízení v digitální podobě získáte na adrese: https://dpo.gasnet.cz/zadost-o-vektorova-data.

KANALIZACE:
- kanalizace v místě křížení s VTL plynovodem bude zhotovena z trubek zajišťujících trvalou plynotěsnost min. 3 m na každou stranu od okraje potrubí VTL plynovodu při dodržení svislé vzdálenosti mezi povrchy potrubí kanalizace (nebo chráničky na kanalizaci) aVTL plynovodu min. 30 cm a pokud možno kolmého křížení (min. úhel 60°);
- spojovací hrdla kanalizace situovat do vzdálenosti min.3 m od stěny VTL plynovodu;
- v případě, že kanalizaci nelze vybudovat v místě křížení s VTL plynovodem z plynotěsného materiálu,je nutné jí uložit do plynotěsné chráničky do vzdálenosti min. 3 m na obě strany od stěny VTL plynovodu (měřeno kolmo k ose plynovodu), čela chráničky uzavřít plynotěsnými pryžovými manžetami;
- nejmenší povolená vzdálenost mezi povrchy plynovodu a kanalizace přisouběhu jsou 4 m,
- nejmenší vzdálenost stěny kanalizační šachty od stěny plynovodu je 4 m;

VŠEOBECNÉ PODMÍNKY:
- výkopové azemní práce v ochranném pásmu VTL plynovodu (4 m na obě strany od plynovodu) provádět zásadně ručně;
- nepoškodit nadzemní části VTL plynovodu (orientační sloupky, uzávěry atd.);
- nesnižovat ani nezvyšovat stávající krytí VTL plynovodu;
- v ochranném pásmu VTLplynovodu neskladovat žádný stavební ani jiný materiál;
- případné dočasné zařízení staveniště (maringotky, mobilní buňky atd.) umístit mimo bezpečnostní pásmo VTL plynovodu;
- po dobu prací požadujeme zabezpečit VTL plynovod proti mechanickému poškození vhodným způsobem (přejezdy zabezpečit silničními panely, ochranné pásmo VTL plynovodu ohraničit výstražnou páskou);
- před zahájením prací Vám naše zařízení vytyčíme - žádost o vytyčení se nachází na internetových stránkách www.GasNet.cz/ds-online-vytyceni-pz/;
- před záhozem v místě křížení s VTL plynovodem přizvat zaměstnance GasNet Služby, s.r.o. * regionální oblast Čechy ke kontrole dodrženívýše uvedených podmínek a vystavení souhlasu se záhozem výkopu, popř. s provozem zařízení (kontakty na www.GasNet.cz).

GasNet Služby, s.r.o. vyhrazuje právo vydání případných dalších podmínek, pokud by to okolnosti výstavby vyžadovaly.

Budou-li splněny výšeuvedené podmínky, se stavbou souhlasíme.

V rozsahu této stavby souhlasíme s povolením stavby dle zákona 183/2006 Sb. ve znění pozdějších předpisů. Tento souhlas platí pro územní řízení, řízení o územním souhlasu, veřejnoprávní smlouvy pro umístění stavby, zjednodušené územní řízení, ohlášení, stavební řízení, společné územní a stavební řízení, veřejnoprávní smlouvu o provedení stavby nebo oznámení stavebního záměru s certifikátem autorizovaného inspektora.

V zájmovém území se mohou nacházet plynárenská zařízení jiných vlastníků či správců, případně i dlouhodobě nefunkční/

neprovozovaná plynárenská zařízení bez dostupných informací o jejich poloze a vlastnictví.

Plynárenská zařízení a plynovodní přípojky (dále jen PZ) jsou dle ust. § 2925 zákona č. 89/2012 Sb., občanského zákoníku, provozovány jako zařízení zvlášť nebezpečná a z tohoto důvodu jsou chráněna ochranným pásmem dle zákona č.458/2000 Sb. ve znění pozdějších předpisů.

Rozsah ochranného pásma je stanoven v zákoně 458/2000 Sb. ve znění pozdějších předpisů.

Stavební činnosti je možné realizovat pouze při dodržení podmínek stanovených v tomto stanovisku. Nebudou-li tyto podmínky dodrženy, budou stavební činnosti považovány dle § 68 zákona č.458/2000 Sb. ve znění pozdějších předpisů za činnost bez našeho předchozího souhlasu. Při každé změně projektu nebo stavby (zejména trasy navrhovaných inženýrských sítí) je nutné požádat o nové stanovisko k této změně.

Nedodržení podmínek uvedených v tomto stanovisku zakládá odpovědnost stavebníka za vzniklé škody.

Za stavební činnosti se pro účely tohoto stanoviska považují všechny činnosti prováděné v ochranném pásmu PZ (tzn. bezvýkopové technologie a terénní úpravy) a činnosti mimo ochranné pásmo, pokud by takové činnosti mohly ohrozit bezpečnost a spolehlivost PZ (např. trhací práce, sesuvy půdy, vibrace, apod.).

Případné zřizování staveniště, skladování materiálů, stavebních strojů apod. bude realizováno mimo ochranné pásmo PZ (není-li ve stanovisku uvedeno jinak).

Při použití nákladních vozidel, stavebních strojů a mechanismů požadujeme zabezpečit případný přejezd přes PZ uložením betonových panelů v místě přejezdu PZ.

PŘI REALIZACI STAVBY BUDOU DODRŽENY TYTO PODMÍNKY PRO PROVÁDĚNÍ STAVEBNÍ ČINNOSTI:

(1) Před zahájením stavební činnosti bude provedeno vytyčení trasy a přesné určení uložení PZ. Vytyčení trasy provede příslušná regionální oblast ZDARMA. Formulář a kontakt naleznete na https://www.gasnet.cz/cs/ds-vytyceni-pz/, lze využít QR kód, který je uveden v tomto stanovisku. Při podání žádosti uvede žadatel naši značku (číslo jednací) uvedenou v úvodu tohoto stanoviska a sdělí termín zahájení a ukončení stavby. O provedeném vytyčení trasy bude sepsán protokol. Přesné určení uložení PZ (sondou)je povinen provést stavebník na svůj náklad.
BEZ VYTYČENÍ TRASY A PŘESNÉHO URČENÍ ULOŽENÍ PZ STAVEBNÍKEM NESMÍ BÝT VLASTNÍ STAVEBNÍ ČINNOST ZAHÁJENA. VYTYČENÍ POVAŽUJEME ZA ZAHÁJENÍ STAVEBNÍ ČINNOSTI V OCHRANNÉM A BEZPEČNOSTNÍM PÁSMU PZ. PROTOKOL O VYTYČENÍ MÁ PLATNOST 2 MĚSÍCE.

(2)Stavebník je povinen stavebnímu podnikateli prokazatelně předat kopii tohoto stanoviska. Převzetí kopie stvrdí stavební podnikatel stavebníkovi svým podpisem a zápisem do stavebního deníku. Pracovníci provádějící stavební činnosti budou prokazatelně seznámeni s polohou PZ, rozsahem ochranného pásma a těmito podmínkami.

(3) Bude dodržena mj. ČSN 73 6005, TPG 702 01, TPG 702 04, TPG 700 03, zákon č.458/2000 Sb. ve znění pozdějších předpisů, případně další předpisy související s uvedenou stavbou.

(4) Při provádění stavební činnosti v ochranném pásmu PZ vč. přesného určení uložení PZ je stavebník povinen učinit taková opatření, aby nedošlo k poškození PZ nebo ovlivnění jejich bezpečnosti a spolehlivosti provozu. Nebude použito nevhodného nářadí, zemina bude těžena pouze ručně bez použití pneumatických, elektrických, bateriových a motorových nářadí.

(5) V případě použití bezvýkopových technologií (např. protlaku) bude před zahájením stavební činnosti provedeno úplné obnažení PZ v místě křížení na náklady stavebníka. Technologie musí být navržena tak, aby v místě křížení nebo souběhu s PZ byl dostatečný stranový nebo výškový odstup od PZ, který zajistí nepoškození PZ během prací a to s ohledem na použitou bezvýkopovou technologii a všechny její účinky na okolní terén. V případě, že nemůže být tato podmínka dodržena, nesmí být použita bezvýkopová technologie.

(6) Odkrytá PZ budou v průběhu nebo při přerušení stavební činnosti řádně zabezpečena proti jejich poškození.

(7) Poklopy uzávěrů a ostatních armatur na PZ, vč. hlavních uzávěrů plynu (HUP) na odběrném plynovém zařízení udržovat stále přístupné a funkční po celou dobu trvání stavební činnosti.

(8) Bude zachována hloubka uložení PZ (není-li ve stanovisku uvedeno jinak).

(9) Stavebník je povinen neprodleně oznámit každé i sebemenší poškození PZ (vč. drobných vrypů do PE potrubí, poškození izolace, signalizačního vodiče, výstražné fólie, markeru atd.) na telefon 1239.

(10) Před provedením zásypu výkopu a v průběhu stavby bude provedena kontrola dodržení podmínek stanovených pro stavební činnosti v ochranném pásmu PZ. Povinnost kontroly se vztahuje i na PZ, která nebyla odhalena. Kontrolu provede příslušná regionální oblast (formulář a kontakt naleznete na https://www.gasnet.cz/cs/ds-vytyceni-pz/, lze využít QR kód, který je uveden v tomto stanovisku). Při žádosti uvede žadatel naši značku (číslo jednací) uvedenou v úvodu tohoto

stanoviska. Kontrolu je třeba objednat min. 5 dnů předem.
Předmětem kontroly je také ověření dodržení stanovené odstupové vzdálenosti staveb, které byly povoleny v ochranném a bezpečnostním pásmu PZ.

(11) O provedené kontrole bude sepsán protokol. Bez provedené kontroly nesmí být PZ zasypána. Stavebník je povinen na základě výzvy provozovatele PZ, nebo jeho zástupce doložit průkaznou dokumentaci o nepoškození PZ během výstavby nebo provést na své náklady kontrolní sondy v místě styku stavby s PZ.

(12) Plynárenské zařízení a plynovodní přípojky budou před zásypem výkopu řádně podsypány a obsypány, bude provedeno zhutnění a bude osazena výstražná fólie žluté barvy, to vše v souladu s předpisem provozovatele distribuční soustavy „Zásady pro projektování, výstavbu, rekonstrukce a opravy", který naleznete na https://www.gasnet.cz/cs/technicke-dokumenty/ a v souladu s ČSN EN 12007-1-4, TPG 702 01, TPG 702 04.

(13) Neprodleně po skončení stavební činnosti budou řádně osazeny všechny poklopy a nadzemní prvky PZ.

(14) Pokud stavebník nedodrží podmínky stanovené tímto stanoviskem bude činnost stavebníka vyhodnocena provozovatelem PZ jako narušení ochranného nebo bezpečnostního pásma PZ a budou z toho vyvozeny příslušné důsledky.

Platí pouze pro území vyznačené v příloze tohoto stanoviska a to 24 měsíců ode dne jeho vydání.

V případě dotčení pozemku v majetku společnosti GasNet, s.r.o. je třeba dále projednat smluvní vztah k tomuto pozemku. Kontakt na projednání naleznete na adrese www.gasnet.cz/cs/kontaktni-system/, činnost Smluvní vztahy - pozemky a budovy plynárenských zařízení.

Za správnost a úplnost dokumentace předložené s žádostí včetně jejího souladu s platnými předpisy plně zodpovídá její zpracovatel. Stanovisko nenahrazuje případná další stanoviska k jiným částem stavby.

V případě další korespondence nebo jednání (např. změna stavby) uvádějte naši značku - 5002676670 a datum tohoto stanoviska. Kontakty jsou k dispozici na https://www.gasnet.cz/cs/kontaktni-system/.

GasNet, s.r.o.
zastoupená společností GasNet Služby, s.r.o., IČ 27935311
Jana Duchková
Technik externích požadavků-Čechy
Oddělení zpracování ext. požadavků-Čechy
JANA.DUCHKOVA@GASNET.CZ

Zažádejte o vytyčení

Přílohy: Orientační zákres plynárenského zařízení, Detailní zákres plynárenského zařízení, Detailní zákres plynárenského zařízení, Ověřená příloha žadatele, Ověřená příloha žadatele, Ověřená příloha žadatele,

Příloha: Orientační zákres plynárenského zařízení. Tato příloha je nedílnou součástí stanoviska č. 5002676670 ze dne 22.09.2022.

Provozovatel DS: GasNet, s.r.o.; Stavebník: Vodohospodářské sdružení obcí západních Čech , Studentská 328/64 , 36007 Karlovy Vary. K.ú.: Tachov , Vítkov u Tachova , Lom u Tachova.

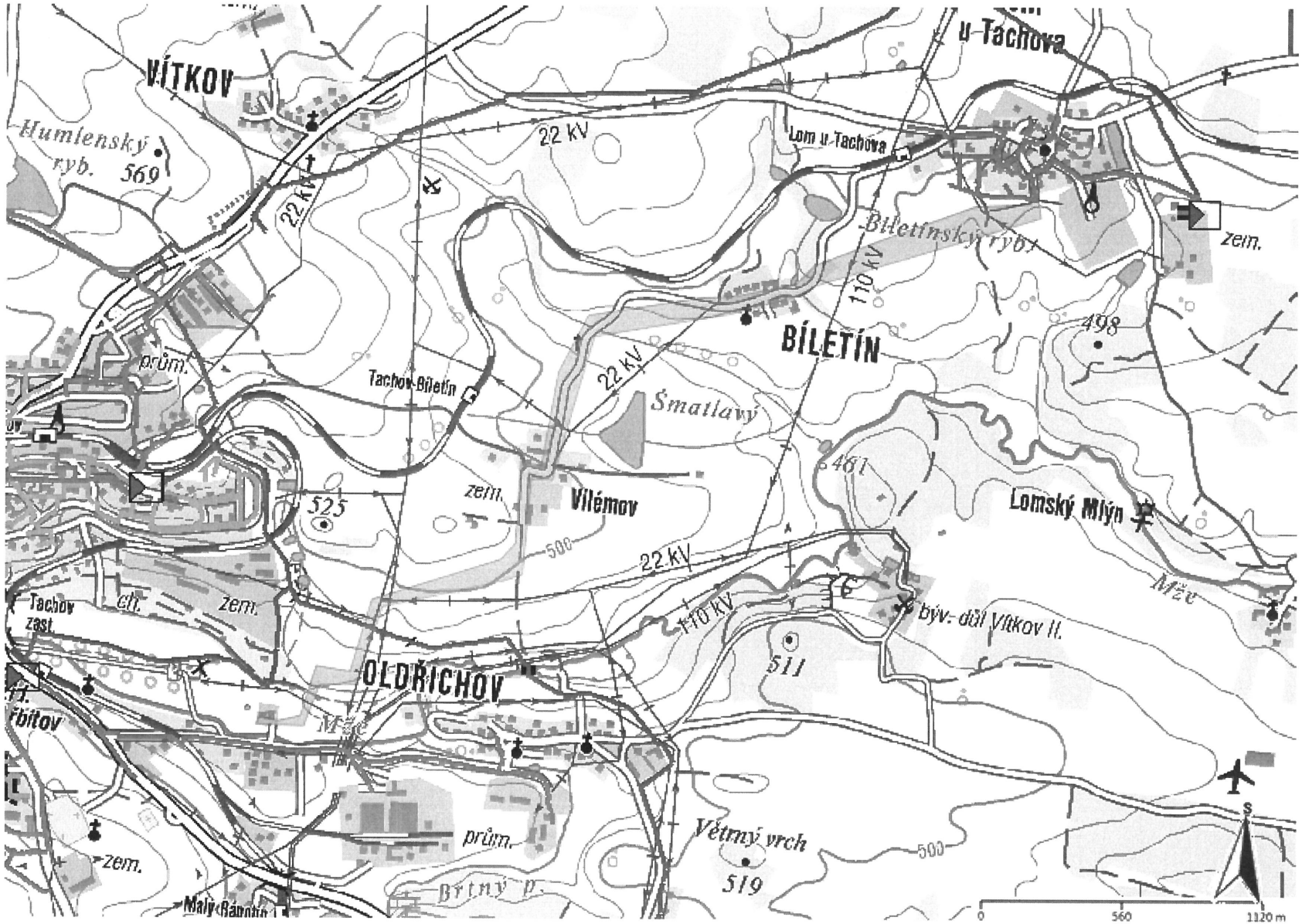

Legenda:

	linie plynovodu
	NTL
	STL
	VTL
	VVTL
	nefunkční
	plánovaná stavba před realizací
	ve výstavbě, neuvedeno do provozu
	regulační stanice
	ochranné zařízení
	kabel
	elektropřípojka
	kabel protikorozní ochrany
	anodové uzemnění
	stanice katodové ochrany
	pásmo vlivu anodového uzemnění SKAO
	neplynovodní zařízení/ technologie (linie/ bod/plocha)

Příloha: Detailní zákres plynárenského zařízení. Tato příloha je nedílnou součástí stanoviska č. 5002676670 ze dne 22.09.2022.

Provozovatel DS: GasNet, s.r.o.; Stavebník: Vodohospodářské sdružení obcí západních Čech , Studentská 328/64 , 36007 Karlovy Vary. K.ú.: Tachov , Vítkov u Tachova , Lom u Tachova.

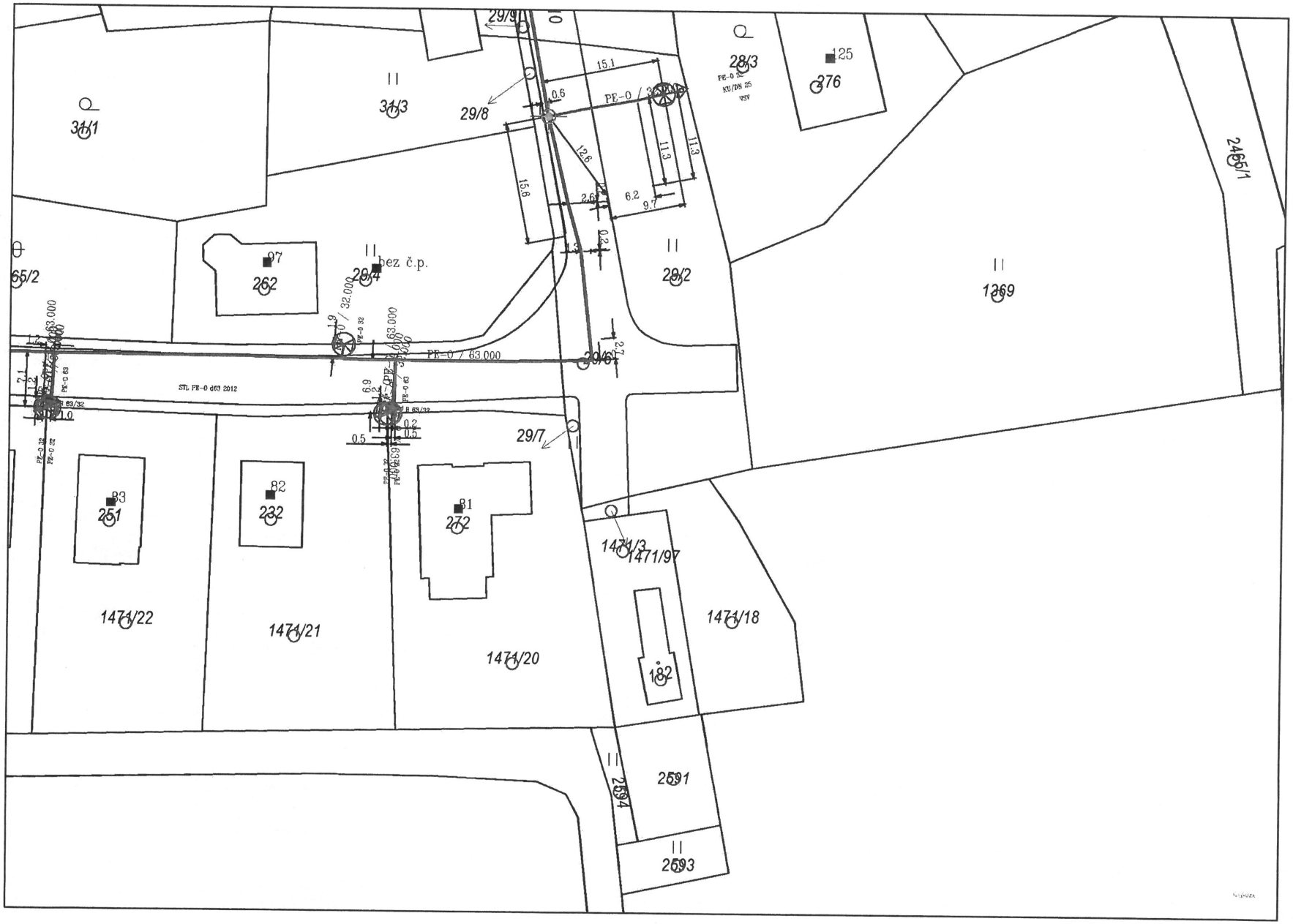

Legenda:

	linie plynovodu
	NTL
	STL
	VTL
	VVTL
	nefunkční
	plánovaná stavba před realizací
	ve výstavbě, neuvedeno do provozu
	regulační stanice
	ochranné zařízení
	kabel
	elektropřípojka
	kabel protikorozní ochrany
	anodové uzemnění
	stanice katodové ochrany
	pásmo vlivu anodového uzemnění SKAO
	neplynovodní zařízení/ technologie (linie/ bod/plocha)

Příloha: Detailní zákres plynárenského zařízení. Tato příloha je nedílnou součástí stanoviska č. 5002676670 ze dne 22.09.2022.

Provozovatel DS: GasNet, s.r.o.; Stavebník: Vodohospodářské sdružení obcí západních Čech , Studentská 328/64 , 36007 Karlovy Vary. K.ú.: Tachov , Vítkov u Tachova , Lom u Tachova.

Legenda:

	linie plynovodu
	NTL
	STL
	VTL
	VVTL
	nefunkční
	plánovaná stavba před realizací
	ve výstavbě, neuvedeno do provozu
	regulační stanice
	ochranné zařízení
	kabel
	elektropřípojka
	kabel protikorozní ochrany
	anodové uzemnění
	stanice katodové ochrany
	pásmo vlivu anodového uzemnění SKAO
	neplynovodní zařízení/ technologie (linie/ bod/plocha)

Příloha: Ověřená příloha žadatele. Tato příloha je nedílnou součástí stanoviska č. 5002676670 ze dne 22.09.2022.

Provozovatel DS: GasNet, s.r.o.; Stavebník: Vodohospodářské sdružení obcí západních Čech , Studentská 328/64 , 36007 Karlovy Vary. K.ú.: Tachov , Vítkov u Tachova , Lom u Tachova.

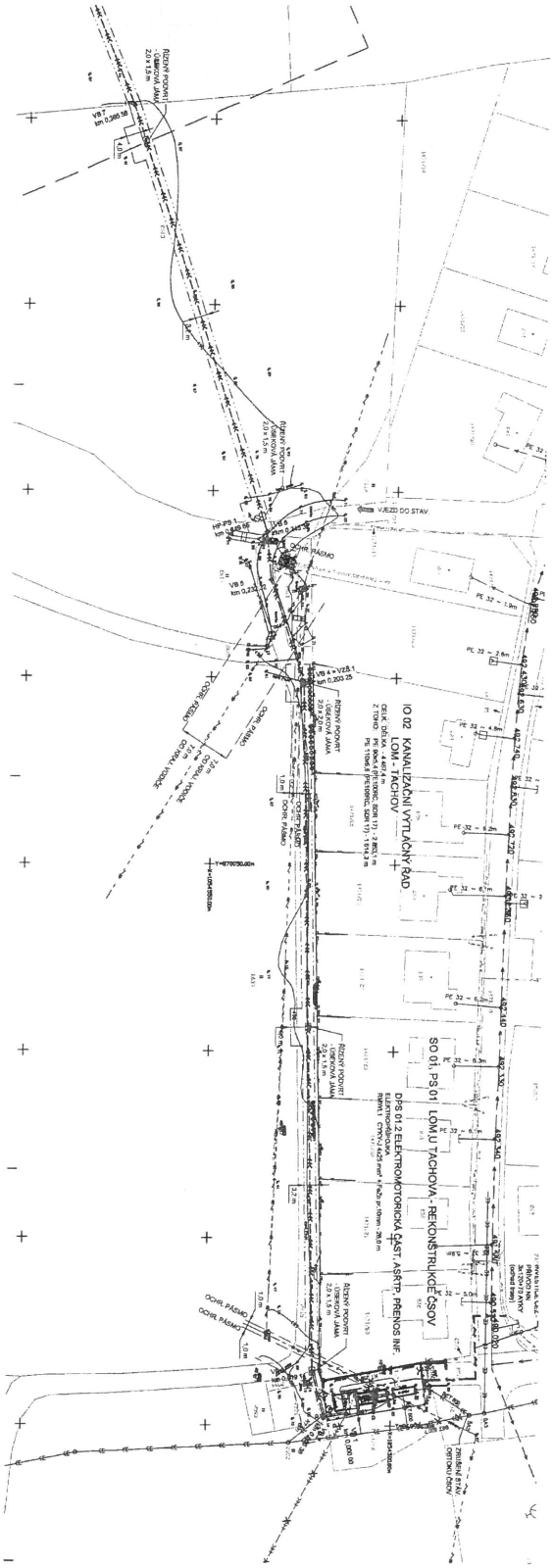

LEGENDA - SOUČASNÝ STAV

VODOVOD
VODOVOD - PŘÍPOJKA
KANALIZACE - GRAVITAČNÍ
KANALIZACE - PŘÍPOJKA
KANALIZACE DEŠŤOVÁ
KANALIZAČNÍ VYTLAK
KABEL SPOJE - NADZEMNÍ - ČEZ DISTRIBUCE
KABEL SPOJE - NADZEMNÍ - CETIN
POZEMNÍ VEDENÍ NN - ČEZ DISTRIBUCE
POZEMNÍ VEDENÍ NN - CETIN
POZEMNÍ VEDENÍ NN - ČEZ DISTRIBUCE - ZRUŠENO
POZEMNÍ VEDENÍ NN - ČEZ DISTRIBUCE
POZEMNÍ VEDENÍ VN - ČEZ DISTRIBUCE
NADZEMNÍ VEDENÍ VN - ČEZ DISTRIBUCE
PLYNOVOD VTL - GasNet

LEGENDA - NÁVRH

KANALIZAČNÍ VYTLAK IO 02 - TACHOV
KANALIZACE TLAKOVÁ - SPLAŠKOVÁ
PŘÍPOJKA KANALIZACE TLAKOVÁ - SPLAŠKOVÁ - OMEZENÝ ZÁSAH
KABEL NA POZEMNÍ - PŘÍPOJKA K ČOV

FOV - PŘEDPOKLÁDANÝ ROZSAH OTEVŘENÝCH VÝKOPŮ DLE

DIL 1

SOUŘADNICOVÝ SYSTÉM S-JTSK

VÝŠK. SYSTÉM Bpv

VODOHOSPODÁŘSKÉ SDRUŽENÍ OBCÍ ZÁPADNÍCH ČECH			
LOM U TACHOVA, BÍLETÍN, VE ŠKODY - ODKANALIZOVÁNÍ NA ČOV TACHOV			
KOORDINAČNÍ SITUACE STAVBY - DÍL 1			
			C.3.1

Příloha: Ověřená příloha žadatele. Tato příloha je nedílnou součástí stanoviska č. 5002676670 ze dne 22.09.2022.

Provozovatel DS: GasNet, s.r.o.; Stavebník: Vodohospodářské sdružení obcí západních Čech , Studentská 328/64 , 36007 Karlovy Vary. K.ú.: Tachov , Vítkov u Tachova , Lom u Tachova.

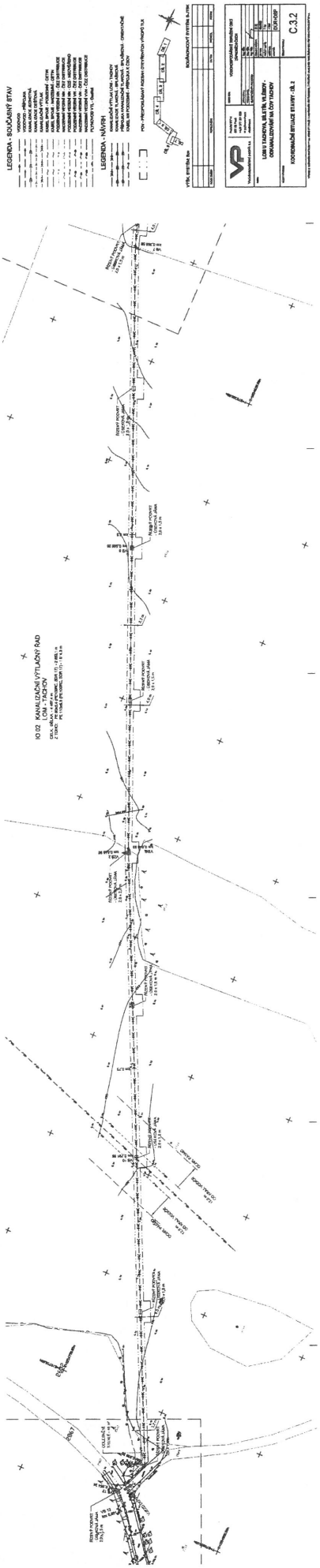

Příloha: Ověřená příloha žadatele. Tato příloha je nedílnou součástí stanoviska č. 5002676670 ze dne 22.09.2022.

Provozovatel DS: GasNet, s.r.o.; Stavebník: Vodohospodářské sdružení obcí západních Čech , Studentská 328/64 , 36007 Karlovy Vary. K.ú.: Tachov , Vítkov u Tachova , Lom u Tachova.

Příloha: Ověřená příloha žadatele. Tato příloha je nedílnou součástí stanoviska č. 5002676670 ze dne 22.09.2022.

Provozovatel DS: GasNet, s.r.o.; Stavebník: Vodohospodářské sdružení obcí západních Čech , Studentská 328/64 , 36007 Karlovy Vary. K.ú.: Tachov , Vítkov u Tachova , Lom u Tachova.

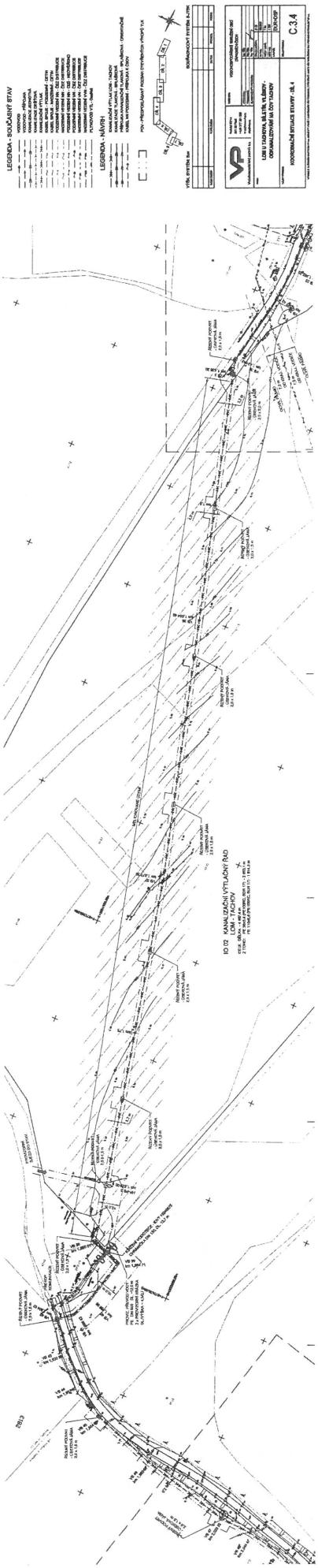

Příloha: Ověřená příloha žadatele. Tato příloha je nedílnou součástí stanoviska č. 5002676670 ze dne 22.09.2022.

Provozovatel DS: GasNet, s.r.o.; Stavebník: Vodohospodářské sdružení obcí západních Čech , Studentská 328/64 , 36007 Karlovy Vary. K.ú.: Tachov , Vítkov u Tachova , Lom u Tachova.

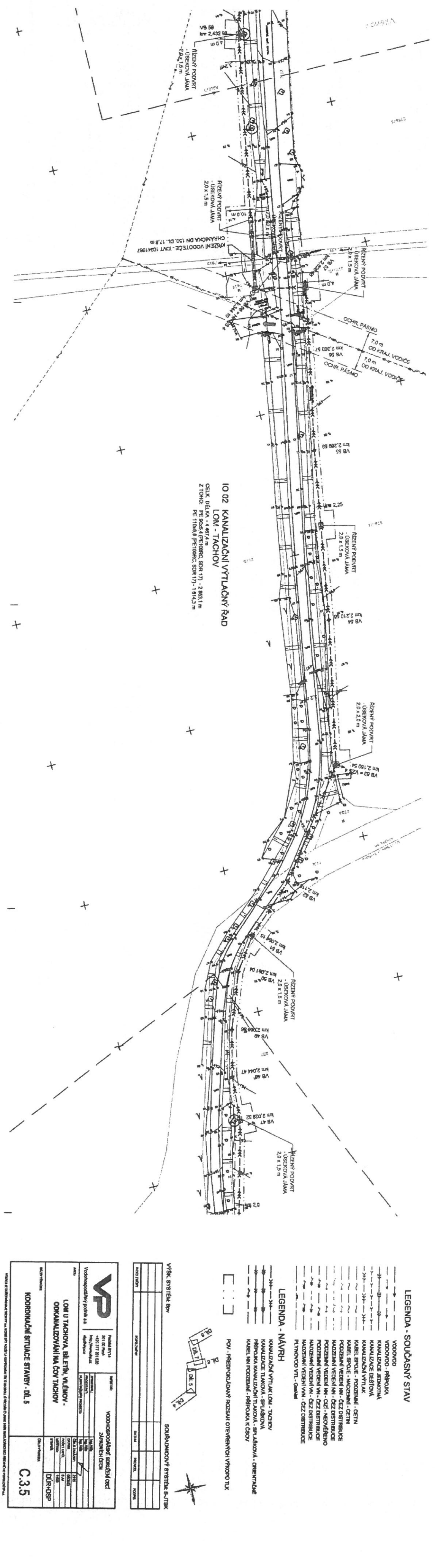

Příloha: Ověřená příloha žadatele. Tato příloha je nedílnou součástí stanoviska č. 5002676670 ze dne 22.09.2022.

Provozovatel DS: GasNet, s.r.o.; Stavebník: Vodohospodářské sdružení obcí západních Čech , Studentská 328/64 , 36007 Karlovy Vary. K.ú.: Tachov , Vítkov u Tachova , Lom u Tachova.

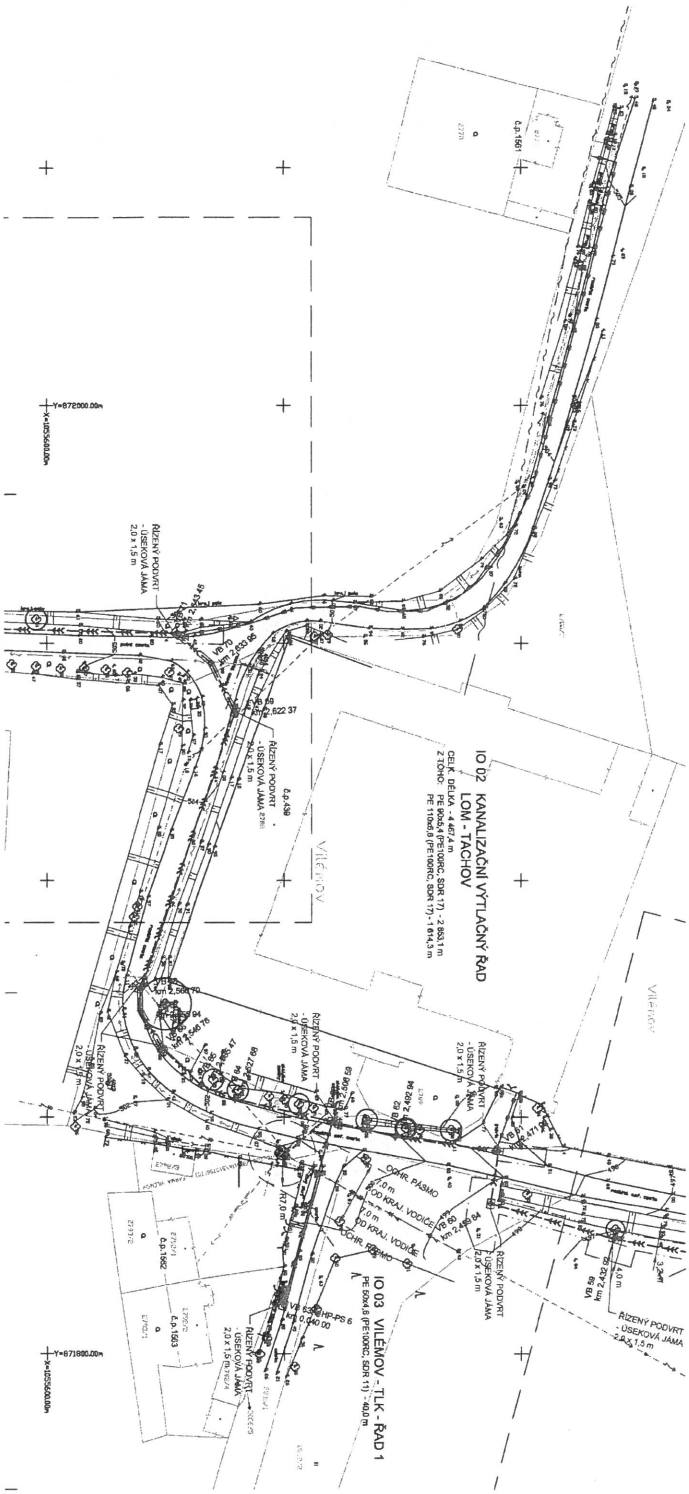

LEGENDA - SOUČASNÝ STAV

- VODOVOD
- VODOVOD - PŘÍPOJKA
- KANALIZACE JEDNOTNÁ
- KANALIZACE DEŠŤOVÁ
- KANALIZAČNÍ VÝTLAK
- KABEL SPOJE - PODZEMNÍ - CETIN
- KABEL SPOJE - NADZEMNÍ - CETIN
- PODZEMNÍ VEDENÍ NN - ČEZ DISTRIBUCE
- NADZEMNÍ VEDENÍ NN - ČEZ DISTRIBUCE
- PODZEMNÍ VEDENÍ NN - CDZ - NEOVĚŘENO
- PODZEMNÍ VEDENÍ VN - ČEZ DISTRIBUCE
- NADZEMNÍ VEDENÍ VN - ČEZ DISTRIBUCE
- PLYNOVOD VTL - GasNet

LEGENDA - NÁVRH

- KANALIZAČNÍ VÝTLAK LOM - TACHOV
- KANALIZACE TLAKOVÁ - SPLAŠKOVÁ
- PŘÍPOJKA KANALIZAČNÍ TLAKOVÁ - SPLAŠKOVÁ - ORIENTAČNÍ
- KABEL NN PODZEMNÍ - PŘÍPOJKA K ČSOV
- POV - PŘEDPOKLÁDANÝ ROZSAH OTEVŘENÝCH VYKOPŮ TLK

DÍL 6 DÍL 7 DÍL 8

SOUŘADNICOVÝ SYSTÉM: S-JTSK

VÝŠK. SYSTÉM: Bpv

MATZ Zdeňk	POPR.Zdeňk	DATUM	PODPIS

Pražská 87/14
370 01 České Budějovice
IČO: 27 08 00 53
http://www.vpcz.cz
info@vpcz.cz

Vodohospodářský podnik a.s.

ZAKAZ.

PROJEKTOVAL	Ing. Hlaváč
Ing. Hlaváč	
KONTROLOVAL	Ing. Hlaváč
Ing. Hlaváč	
ODBORNÝ ZÁSTUPCE	Ing. Hlaváč
Ing. Hlaváč	
DATUM	08/2022
PODPIS	
MĚŘÍTKO	1:1000
FORMÁT	A4
STUPEŇ	DÚR-DSP

ZADAVATEL: VODOHOSPODÁŘSKÉ SDRUŽENÍ OBCÍ ZÁPADNÍCH ČECH

STAVBA: LOM U TACHOVA, BÍLETÍN, VILÉMOV - ODKANALIZOVÁNÍ NA ČOV TACHOV

ČÁST PROJEKTU:

KOORDINAČNÍ SITUACE STAVBY - DÍL 6

OBJ./TYP PROJ.

C.3.6

VYHOTOVENO DLE ZÁKONA BEZ TRUHY V. A. VYHLÁŠKY ČÚSTI I. A PŘÍLOHY ČÚSTI I. PŘÍSLUŠNÝ K ZÁKONU BEZ TRUHY PROVEDLI PP a.s.

Příloha: Ověřená příloha žadatele. Tato příloha je nedílnou součástí stanoviska č. 5002676670 ze dne 22.09.2022.

Příloha: Ověřená příloha žadatele. Tato příloha je nedílnou součástí stanoviska č. 5002676670 ze dne 22.09.2022.

Provozovatel DS: GasNet, s.r.o.; Stavebník: Vodohospodářské sdružení obcí západních Čech , Studentská 328/64 , 36007 Karlovy Vary. K.ú.: Tachov , Vítkov u Tachova , Lom u Tachova.

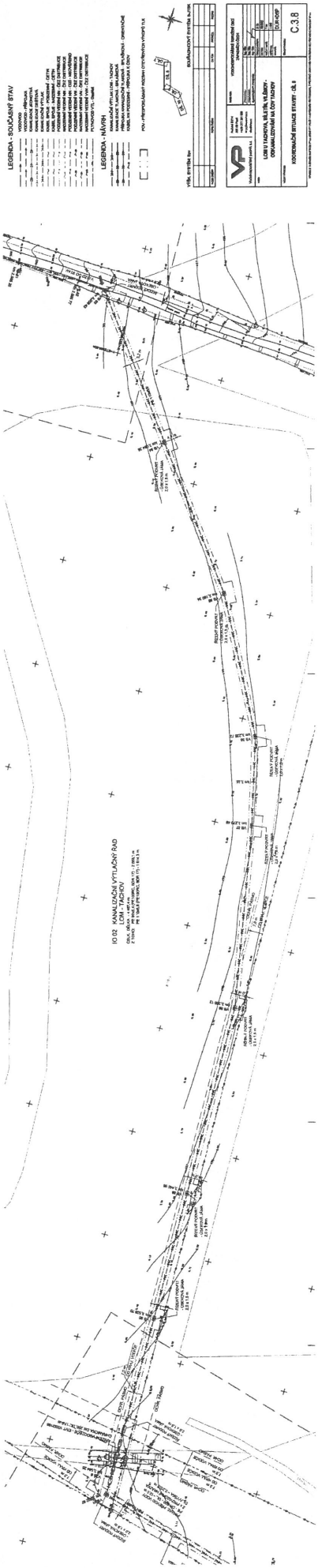

Příloha: Ověřená příloha žadatele. Tato příloha je nedílnou součástí stanoviska č. 5002676670 ze dne 22.09.2022.

Provozovatel DS: GasNet, s.r.o.; Stavebník: Vodohospodářské sdružení obcí západních Čech , Studentská 328/64 , 36007 Karlovy Vary. K.ú.: Tachov , Vítkov u Tachova , Lom u Tachova.

Příloha: Ověřená příloha žadatele. Tato příloha je nedílnou součástí stanoviska č. 5002676670 ze dne 22.09.2022.

Provozovatel DS: GasNet, s.r.o.; Stavebník: Vodohospodářské sdružení obcí západních Čech , Studentská 328/64 , 36007 Karlovy Vary. K.ú.: Tachov , Vítkov u Tachova , Lom u Tachova.

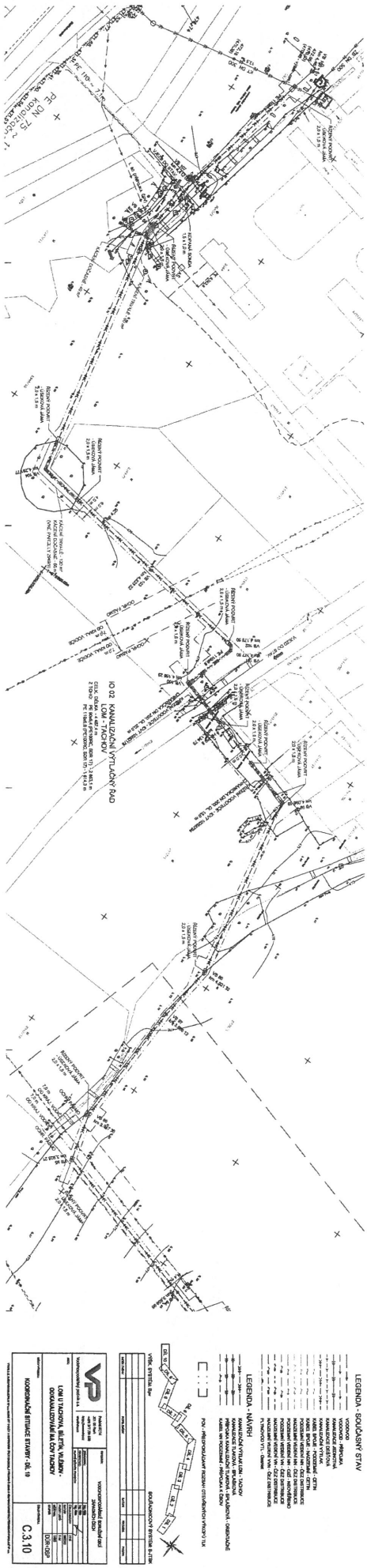

Příloha: Ověřená příloha žadatele. Tato příloha je nedílnou součástí stanoviska č. 5002676670 ze dne 22.09.2022.
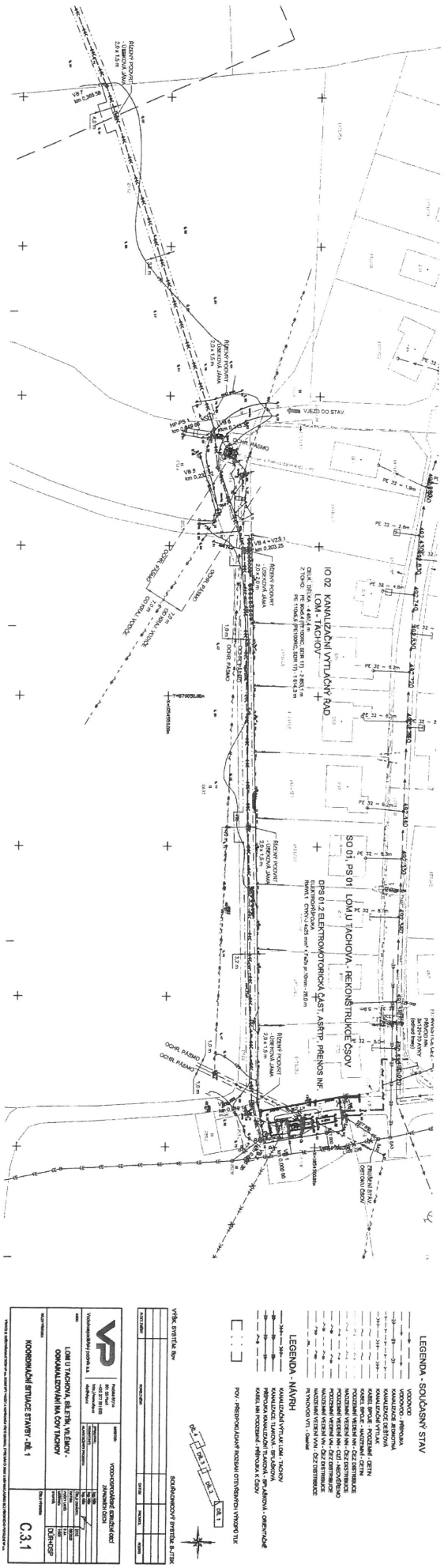
Provozovatel DS: GasNet, s.r.o.; Stavebník: Vodohospodářské sdružení obcí západních Čech , Studentská 328/64 , 36007 Karlovy Vary. K.ú.: Tachov , Vítkov u Tachova , Lom u Tachova.